


3 La chapelle Notre-Dame

Lors d'une épidémie de la peste, les habitants de Gemmenich avaient promis de construire une chapelle s'ils étaient délivrés de cette maladie. Aussitôt, l'épidémie cessa et la chapelle fut construite à Völkerich vers 1757. Gemmenich compte de nombreuses croix en fer, en bois et une quinzaine de chapelles. En direction de Plombières, à quelques pas de la chapelle, se situe la ferme César Franck. Après avoir bifurqué à droite derrière la chapelle de Völkerich, le chemin asphalté, en légère descente, vous invite à faire le plein d'énergie, car la suite du parcours vous obligera à monter sur

une distance de plus d'un kilomètre. Ce chemin passe sous une passerelle empruntée par la ligne 39 et il franchit le ruisseau du Weschbach. Ce coin de Gemmenich compte quelques gîtes accueillant de nombreux jeunes pendant les vacances. Après avoir traversé la route de Terstraeten, vous quittez enfin la grand-route pour longer le domaine du Parc des Trois Frontières.

4 Ce parc est aménagé en village de vacances de plus de 250 chalets. Un sentier en pente raide, non accessible en poussette, vous amène à l'orée du Schimperbosch.



Le blaireau (Meles meles)

Ce mammifère plantigrade vit dans un terrier qui compte plusieurs couloirs dont 2 ou 3 seulement servent d'entrée et de sortie, les autres galeries sont de simples aérations. Le blaireau creuse aussi des latrines pour y déposer ses déjections. Le blaireau n'hiberne pas puisqu'il se permet de petites sorties en hiver surtout pour se désaltérer. C'est un animal essentiellement nocturne. Quelques chiffres: son poids moyen: de 15 à 20 kg. Quantité de nourriture moyenne par an: 90 à 150 kg composée de vers de terre, de graines, ...

3,2 km

Ouf ! Enfin le bois, mais la montée continue. Une fenêtre semble s'ouvrir à la lisière de la forêt où une table d'orientation situe des points de repères à l'horizon. Profitez au maximum du calme de cette verdure splendide qu'est le Schimperbosch.

5 km

5 En quittant le bois, vous débouchez sur la route de Vaals où, à moins de 100 m, à votre



gauche se situe l'ancien poste de douane néerlandais. Prenez à droite et descendez la grand-route pour prendre le chemin du Duc, chemin connu depuis le XIV^e siècle, (voir promenade des pèlerins). Sur ce chemin, vous verrez la ferme Neuhaus datant du XVIII^e siècle.

6 A la sortie du chemin du Duc, à votre droite, vous avez la ferme Crâborn, en torchis et en colombage, qui date de 1797.



Gemmenich

Office du Tourisme de la Commune de Plombières




Promenade des Blaireaux



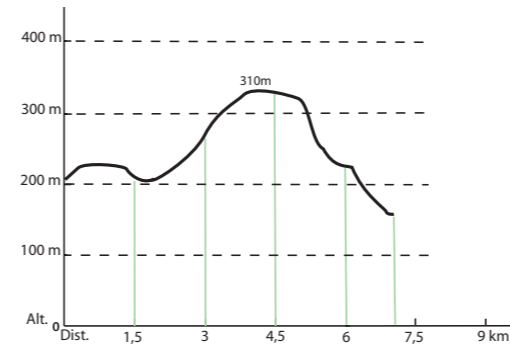


Gemmenich vous remercie de votre visite et, comme coin de la vallée de la Gueule, le village vous invite à la découverte de ses sites touristiques.



1 Derrière le bureau du SIG, se dresse la statue de saint Hubert, patron de la paroisse. (voir plaquette explicative sur le bâtiment). Autre construction importante pour les villageois, l'église dont la nef centrale, de style roman, date de 1775. Elle est agrandie en 1906 par l'aménagement du chœur et du

transept en style gothique. Le magnifique retable en bois date du XV^e siècle. Les deux colonnes de bénitiers au fond de l'église sont du XVIII^e siècle. Sur la gauche, à quelques pas de l'église se trouve l'ancienne maison communale qui a aussi son histoire. (Voir plaquette explicative accolée au bâtiment). Après avoir suivi la rue des Ecoles sur environ 100 m, la ligne 39 désaffectée (le Ravel) vous conduit à proximité du cimetière, sur la grand-route César Franck reliant Visé à Vaals.



1,5 km

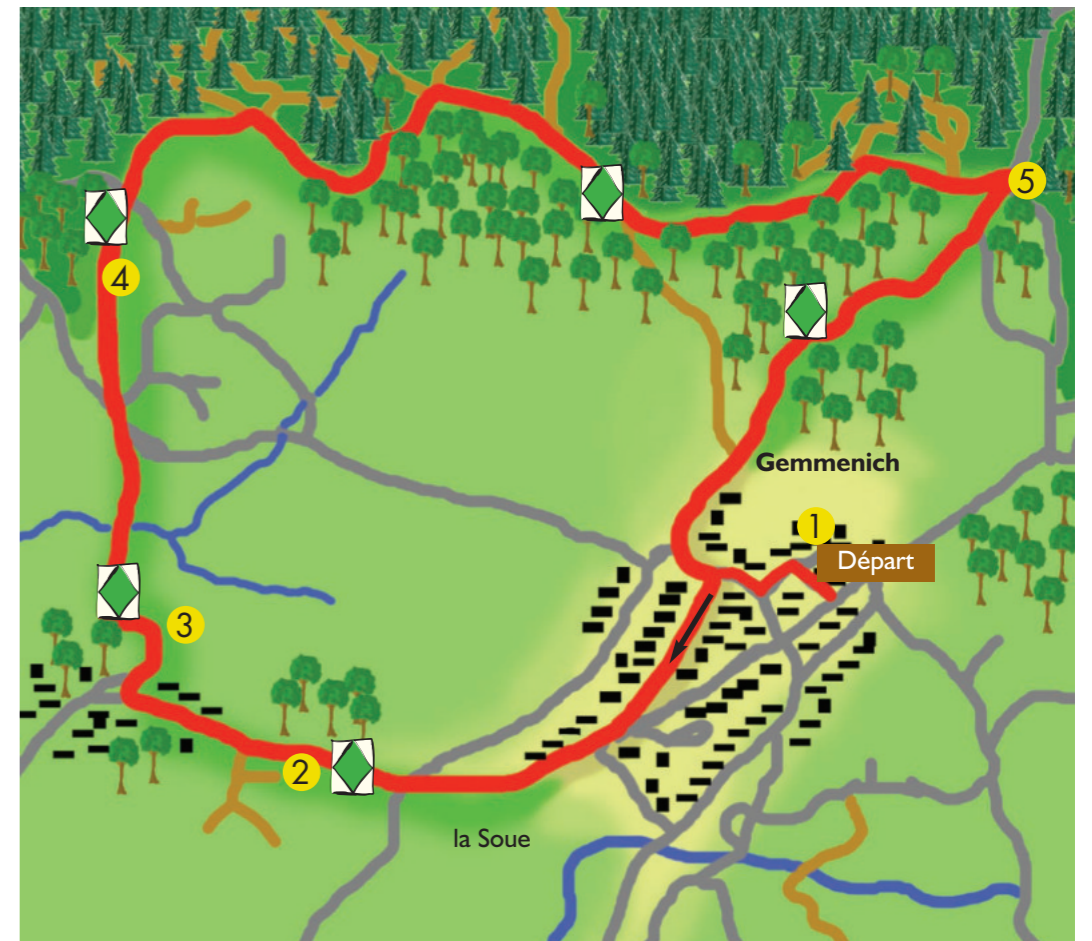
Völkerich, un magnifique hameau, cité déjà en 1363, était le chef-lieu du ban dépendant du Duché de Limbourg jusqu'à la fin du XVI^e siècle.

2 Un bâtiment imposant, restauré en 2001 en appartements, a aussi toute son histoire, Jetez un coup d'œil sur la plaquette explicative affichée.

Ce couvent des Frères Franciscains, ancien Institut S^{te}-Marie, abritera successivement :

- une école primaire de 1900 à 1914 ;
- après 1918, une prise en charge de l'éducation d'orphelins ;
- dès 1930, l'hébergement de jeunes travailleurs malades de diverses nationalités ;
- en 1951, l'ouverture d'une école professionnelle spéciale pour enfants moralement abandonnés.

Arrivé au centre de Völkerich, de belles maisons en colombage des années 1700 sont nombreuses.



Infos pratiques

Syndicat d'Initiative de Gemmenich,
Rue César Franck, 24 - 4851 Gemmenich
Tél. 087 78 70 27
sig@gemmenich.be • www.gemmenich.be

Pour une petite restauration après l'effort

- Café Tychon : 087 78 55 19.
- Bonten D. (friterie) : 087 78 82 11.
- Pizzeria Ristorante Salvatore : 087 44 74 65.
- Op e ne Born : 087 78 80 73.
- Aux 3 Bornes : 087 78 76 10.
- Les Trois Marronniers : 087 78 77 72.

Pourcentage des parcours				
			48%	...en forêt
			45%	...sur route
			50%	...sur chemin
			5%	...sur sentier



Commune de Plombières

© • Crédit photographique :
S. I. de Gemmenich • FTPL Pierre Pauquay •
• Mise en page : Studio Graphisme FTPL Marianne Halin •